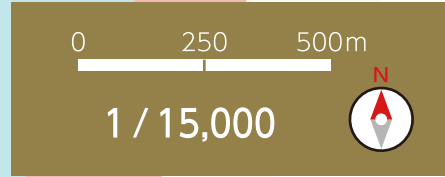


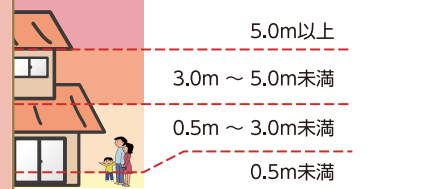
洪水・土砂災害 12 詳細図



凡例

- ▶ **防災関連施設** ※()は洪水・土砂のうち一方が対象である施設
- 指定緊急避難場所
 - 指定避難所(拠点)
 - 指定避難所(広域)
 - 防災カメラ
 - 潮位観測所
 - 水位観測所
 - 雨量観測所

- ▶ **浸水想定区域**
- 河川の氾濫により浸水が想定される区域
想定最大規模(1/1000年確率規模以上)において予想される最大の浸水深を表示

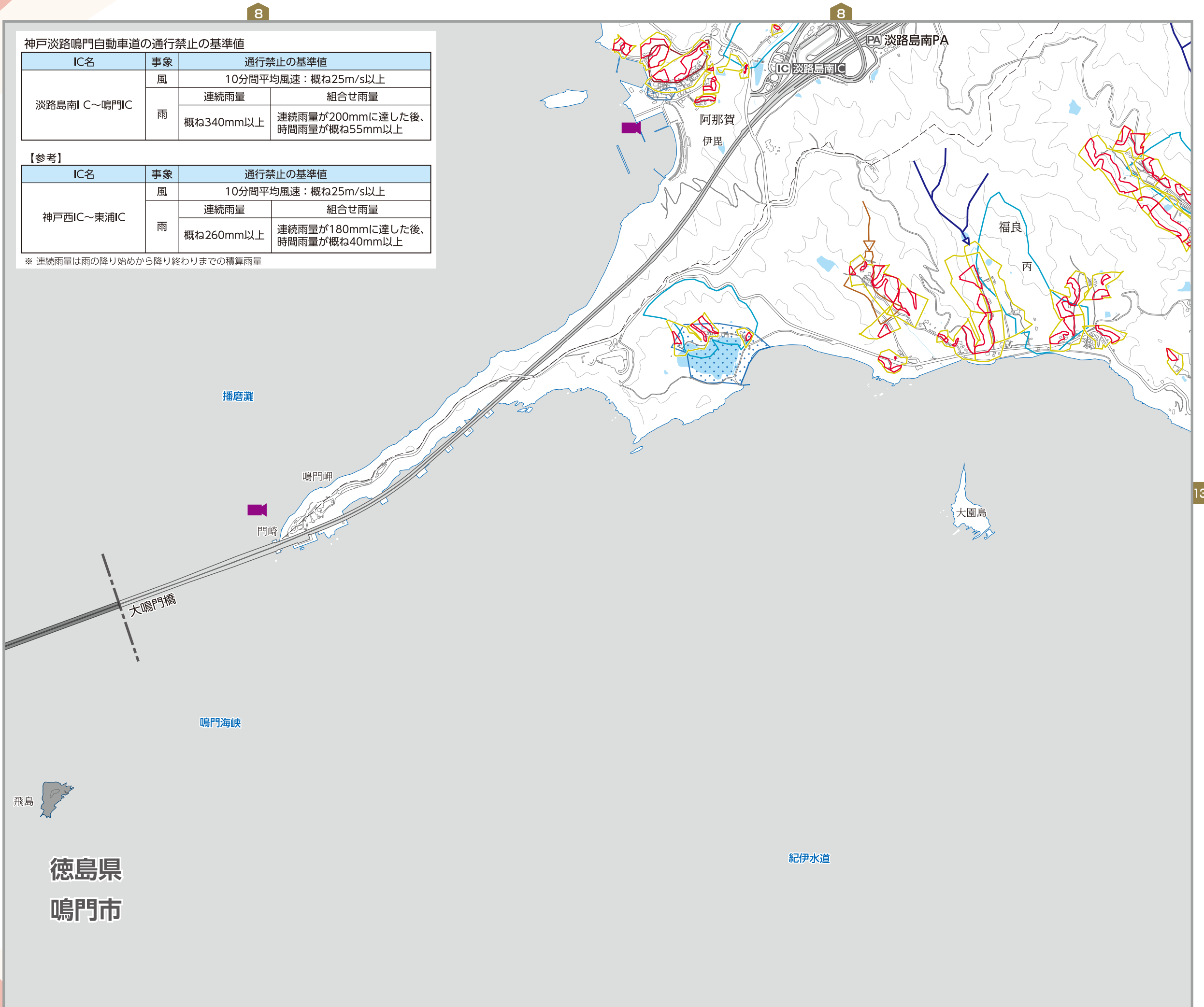


- ▶ **家屋倒壊等氾濫想定区域**
- 氾濫流**
氾濫により木造家屋等が流失・倒壊する可能性がある区域
 - 河岸侵食**
河岸侵食された土地ごと建物が流失(倒壊)する可能性のある区域

- ▶ **過去の浸水実績**
- 過去に浸水被害が発生した区域

- ▶ **土砂災害警戒区域等**
- 土砂災害警戒区域(イエローゾーン)**
土砂災害の恐れのある区域
 - 土砂災害特別警戒区域(レッドゾーン)**
土砂災害警戒区域のうち建築物に損壊が生じ、住民に著しい危害が生じる恐れのある区域
 - 土石流危険渓流**
 - 地すべり危険箇所**
 - 山腹崩壊危険地区**
 - 崩壊土砂流出危険区域**

ため池名の前に番号があるものは、ため池ハザードマップに掲載(番号順)



神戸淡路鳴門自動車道の通行禁止の基準値

IC名	事象	通行禁止の基準値	
淡路島南IC~鳴門IC	風	10分間平均風速：概ね25m/s以上	
	雨	連続雨量	組合せ雨量
		概ね340mm以上	連続雨量が200mmに達した後、時間雨量が概ね55mm以上

【参考】

IC名	事象	通行禁止の基準値	
神戸西IC~東浦IC	風	10分間平均風速：概ね25m/s以上	
	雨	連続雨量	組合せ雨量
		概ね260mm以上	連続雨量が180mmに達した後、時間雨量が概ね40mm以上

※ 連続雨量は雨の降り始めから降り終わりまでの積算雨量